progetto architettura
www.progettoarchitettura.com

progetto esecutivo

Tav. n. ese/04

Scala rappresentazione grafica: 1/100

Regione Piemonte
Comune di VAL DELLA TORRE
Provincia di Torino

LAVORI DI:

realizzazione di pubblica piazza nell'ambito della Parrocchia di SAN DONATO

Oggetto:

Indirizzo/Località:

via Teofilo Rossi, Val della Torre(To)

Elaborato da:

progetto architettura
c.so susa nr.242 10098 rivoli (to)
tel / fax 011 9781168
info@progettoarchitettura.com
www.progettoarchitettura.com

stato di progetto

progettista:
dott. arch. paolo alpe
c.f. pialpa70a20h355o

proprietà/committente:
Comune di VAL DELLA TORRE
Regione Piemonte
Provincia di Torino

pratica nr.
176/2011
data elaborato
giugno 2014
redattore
PADM

Il Progettista si riserva ai termini di legge la proprietà del presente elaborato grafico con divieto assoluto di riproduzione, totale o parziale. L'esecutore materiale dei lavori di manutenzione si impegna ad attenersi scrupolosamente alla produzione richiesta senza alcun arbitrio né facoltativa. E' assolutamente vietato apporre il timbro del presente elaborato grafico.
Le misure riportate e le quantità ognivoro essere controllate in fase esecutiva ed ogni modifica dovrà essere preventivamente concordata con il Progettista.

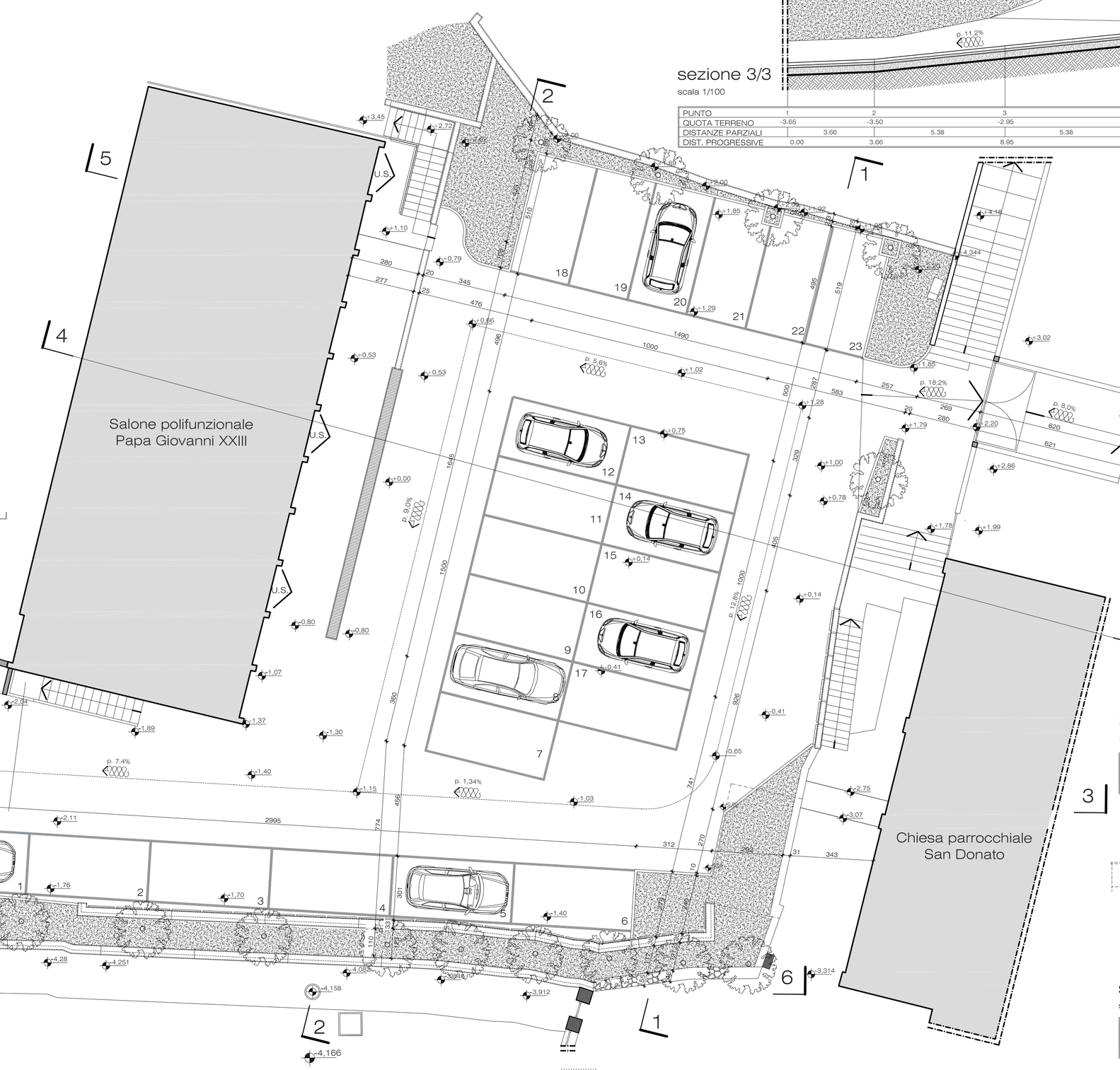

planimetria
scala 1/100

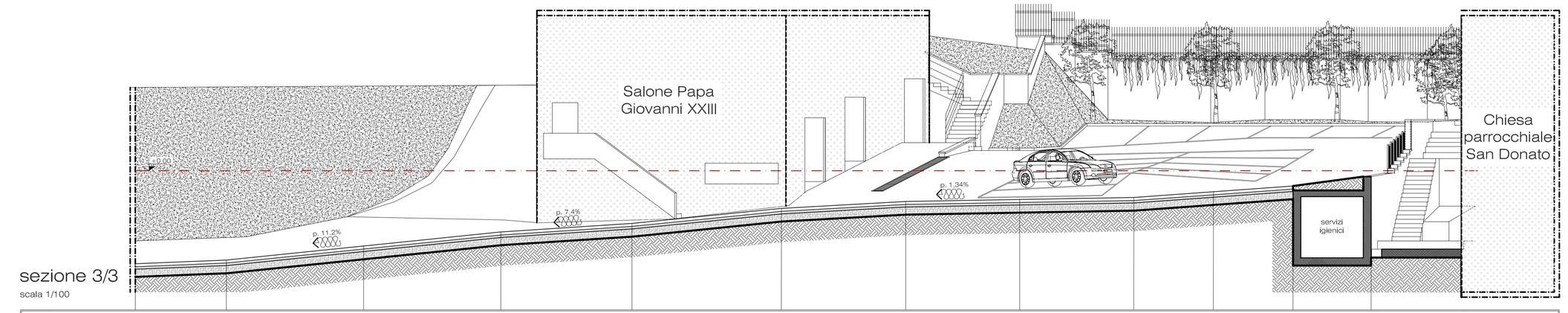

sezione 3/3
scala 1/100

PUNTO	1	2	3	4	5	6	7	8	9	10	11	12	13
QUOTA TERRENO	-3.65	-3.50	-2.95	-2.40	-2.07	-1.48	-1.20	-1.13	-1.05	-0.83	-0.60	-0.23/-3.40	-3.40
DISTANZE PARZIALI	3.66	5.38	5.38	5.14	5.86	4.87	4.47	4.47	3.12	3.12	3.06	3.62	
DIST. PROGRESSIVE	0.00	3.66	8.95	14.33	19.47	25.33	30.20	34.67	39.14	42.26	45.38	48.44	52.06

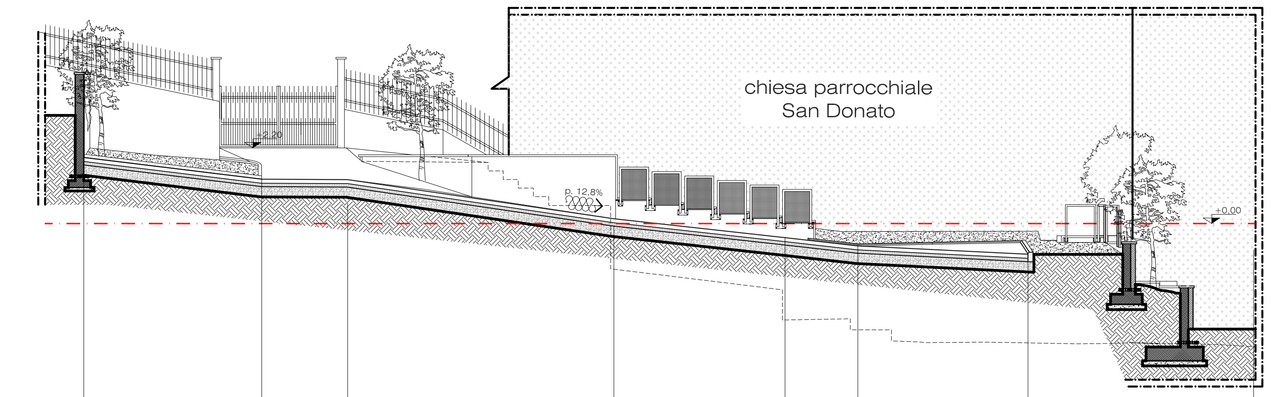

sezione 1/1
scala 1/100

PUNTO	1	2	3	4	5	6	7
QUOTA TERRENO	1.92	1.29	1.28	0.14	-0.41	-0.65	-0.89
DISTANZE PARZIALI	5.18	2.50	7.75	4.98	2.12	4.95	
DISTANZE PROGRESSIVE	0.00	5.18	7.68	15.43	20.42	22.54	27.49

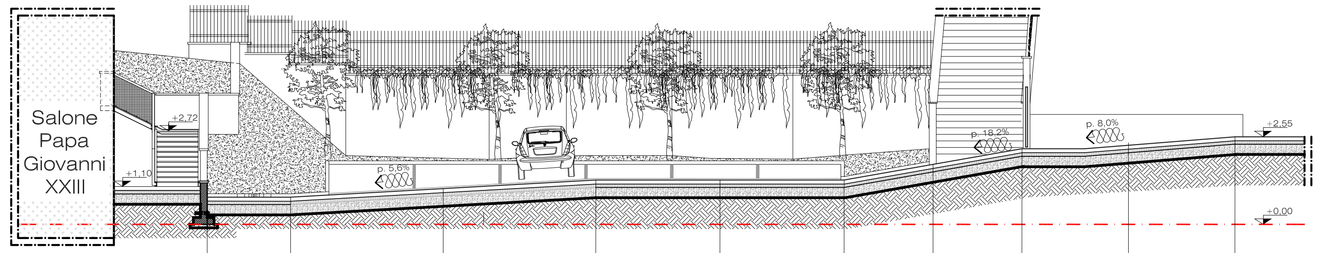

sezione 5/5
scala 1/100

PUNTO	1	2	3	4	5	6	7	8	9	10
QUOTA TERRENO	0.79	0.79	1.04	1.29	1.29	1.29	1.745	2.20	2.375	2.55
DISTANZE PARZIALI	2.43	4.44	4.44	3.62	3.62	2.59	2.59	3.10	3.10	
DISTANZE PROGRESSIVE	0.00	2.43	6.87	11.31	14.93	18.54	21.13	23.57	23.72	29.92

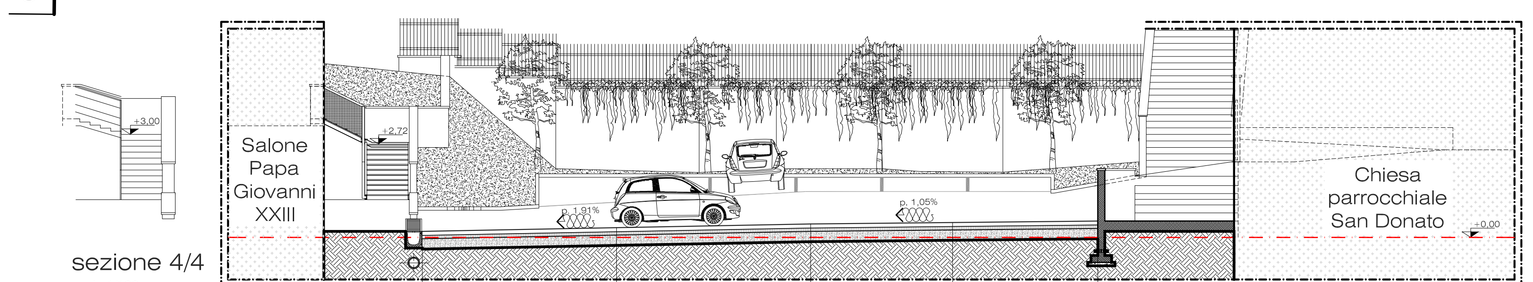

sezione 4/4
scala 1/100

PUNTO	1	2	3	4	5
QUOTA TERRENO	0.174	0.282	0.39	0.434	0.477
DISTANZE PARZIALI	5.65	5.65	4.13	4.23	
DISTANZE PROGRESSIVE	0.00	5.65	11.31	15.44	19.67

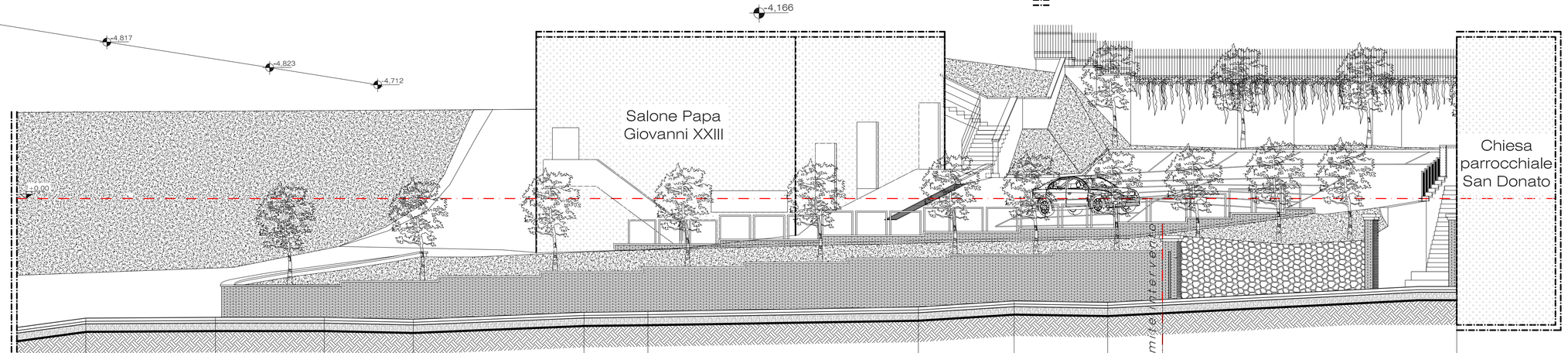

sezione 6/6
scala 1/100

PUNTO	1	2	3	4	5	6	7	8	9	10	11	12
QUOTA TERRENO	-4.85	-4.50	-4.47	-4.47	-4.54	-4.28	-4.25	-4.08	-3.85	-3.91	-3.80	-3.31
DISTANZE PARZIALI	2.59	4.88	4.10	3.35	6.43	2.41	10.18	3.60	3.52	2.07	11.08	
DIST. PROGRESSIVE	0.00	2.59	7.48	11.57	14.93	21.36	23.76	33.95	37.55	41.08	43.15	54.22

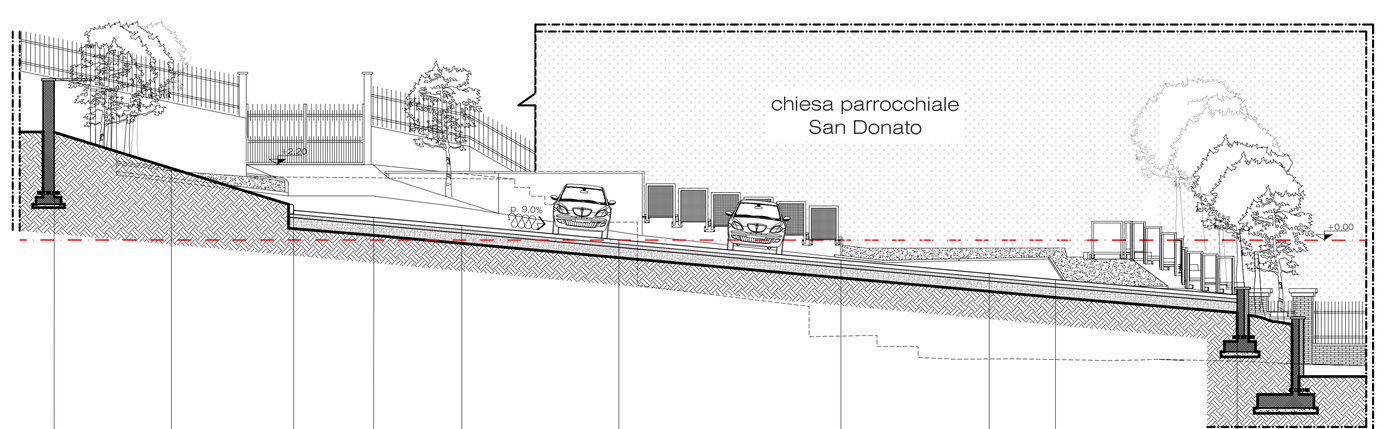

sezione 2/2
scala 1/100

PUNTO	1	2	3	4	5	6	7	8	9	10
QUOTA TERRENO	3.14	209	0.87	0.66	0.426	0.09	-0.58	-0.97	-1.15	-1.60
DISTANZE PARZIALI	3.41	3.56	2.33	2.56	4.58	6.46	4.32	1.93	5.32	
DISTANZE PROGRESSIVE	0.00	3.41	6.98	9.31	11.87	16.44	22.91	27.23	29.16	34.48