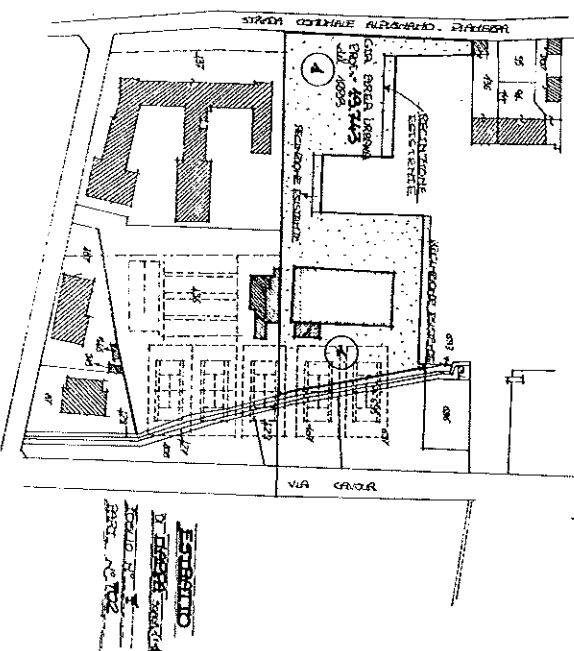


MINISTERO DELLE FINANZE
 DIREZIONE GENERALE DEL CATASTO E DEI SERVIZI TECNICI ERARIALI
NUOVO CATASTO EDILIZIO URBANO
(R. D. 11/01/1984, n. 17)
 Planimetria dell'immobile situato nel Comune di **ALLIGNANO** Via **ROSSINI S.**
 Ditta **ELABORATO GRAFICO**
 Allegata alla dichiarazione presentata all'Ufficio Tecnico Esareale di **TORINO**

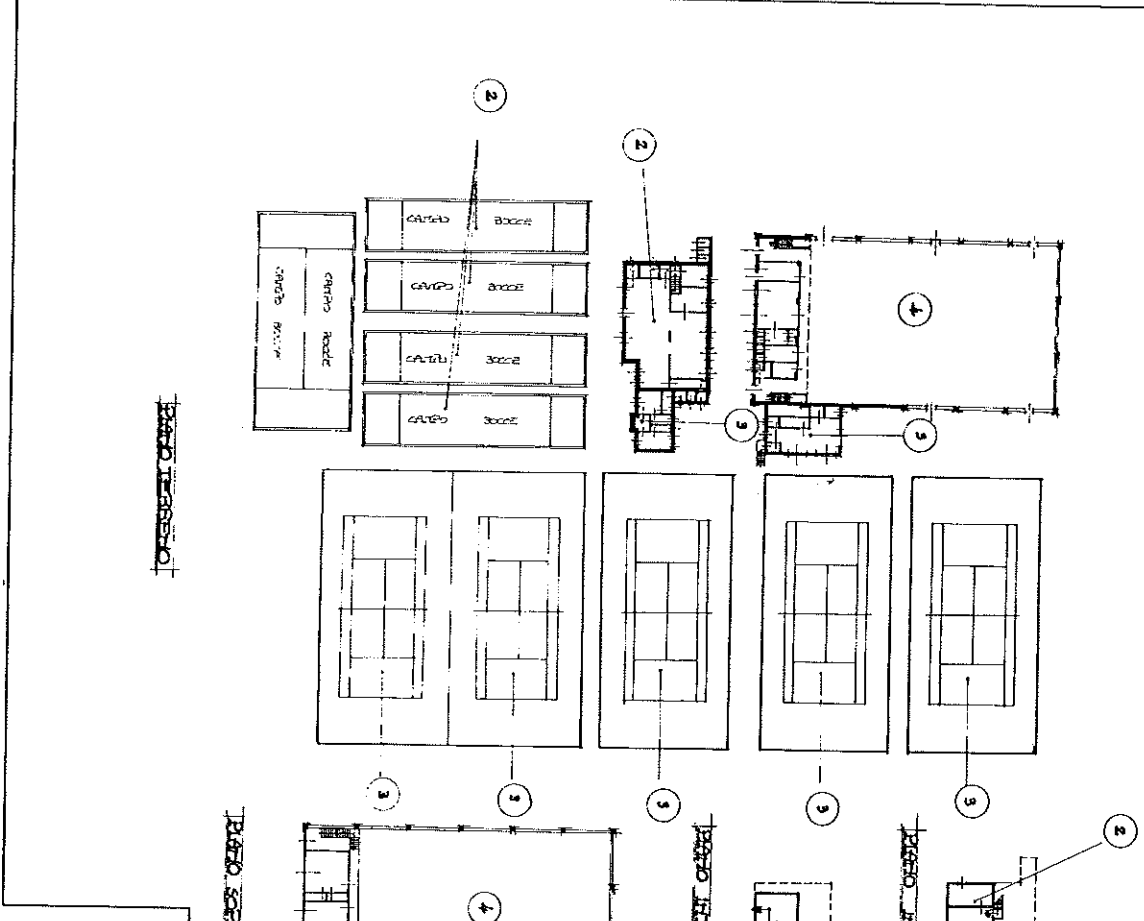
REPERIMENTO TIPO LAVORALE
 NO. 4182 DEL 1994

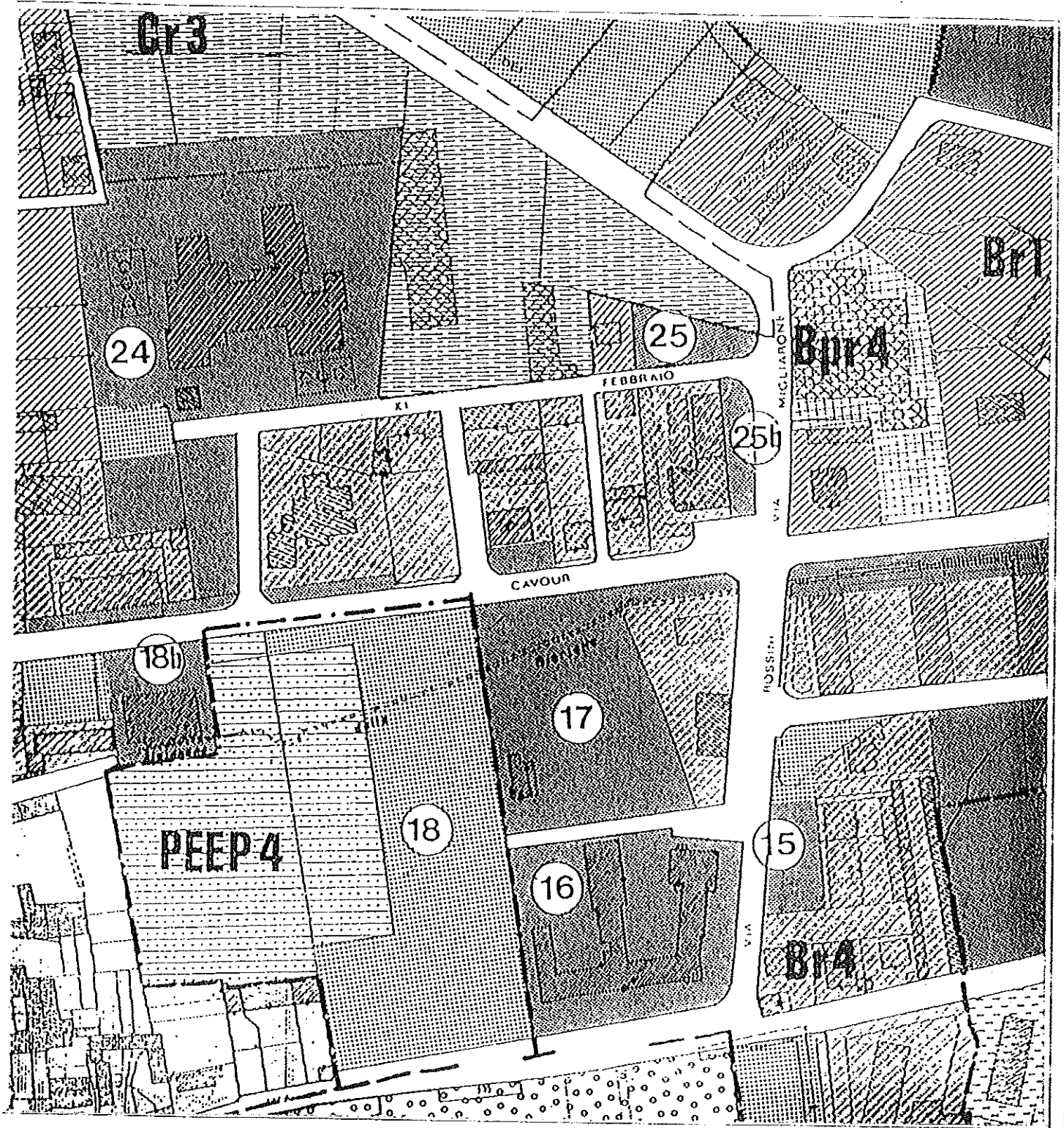


ESISTENTE
 D. 14/05/1994
 AREA ESTERNA
 AREA COMPRESA DA
 AREA COMPRESA DA
 AREA COMPRESA DA
 AREA COMPRESA DA



Completata dal ING. GEOMETRA VALERIA VECCHIETI Ufficio all'Albo dei Geometri della Provincia di TORINO DATA 14/05/1994 Firma: <i>Valeria Vecchietti</i>		SPAZIO RISERVATO PER LE ANNOTAZIONI D'UFFICIO DATA PROT. N° 004011 14 MAG 1994
---	--	---

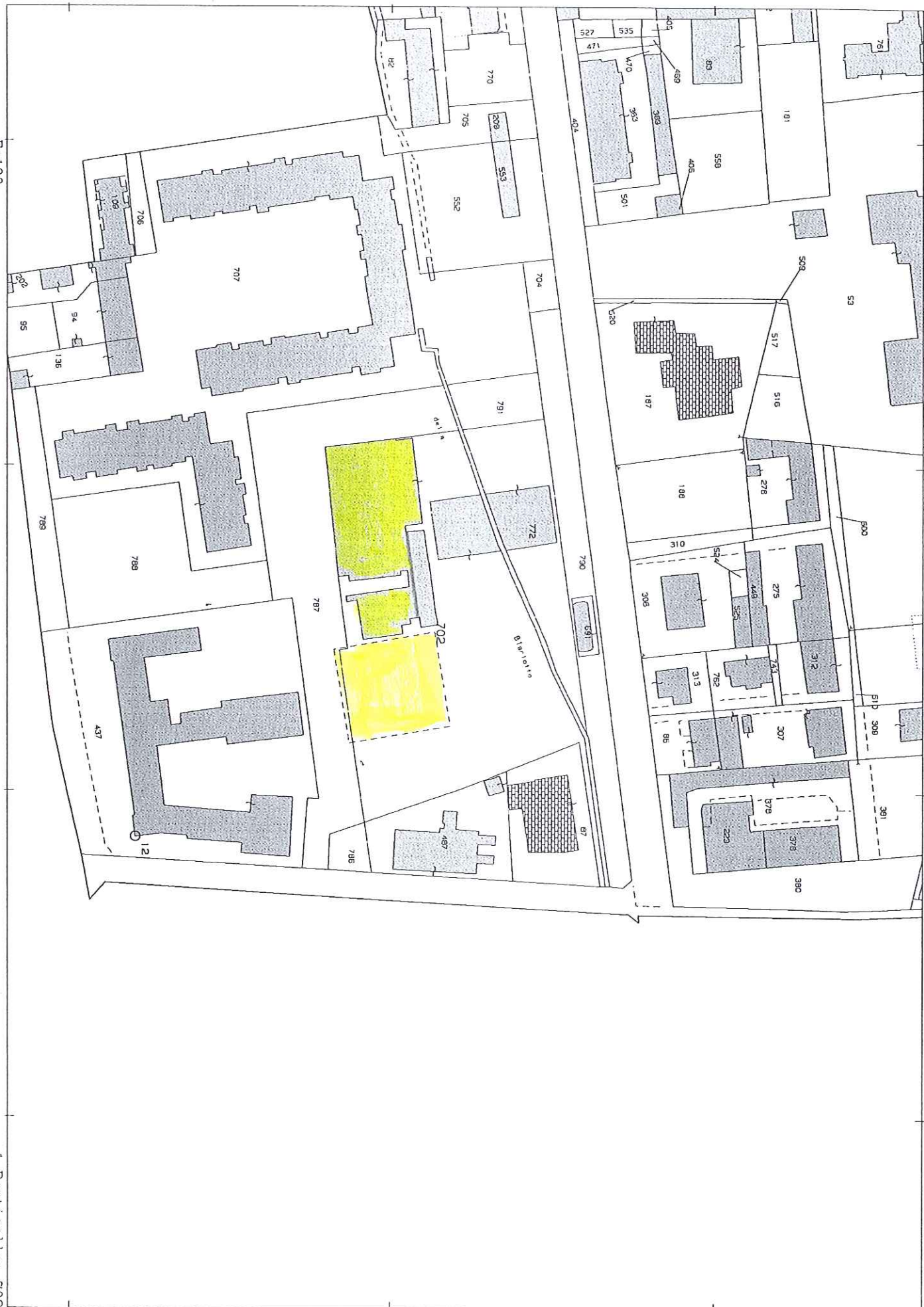




N=300

E=100

1 Particella: 702



PIANTA PIANO TERRA

scala 1:100

