progetto architettura
www.progettoarchitettura.com

progetto esecutivo

Tav. nr. **ese/02**

Scala rappresentazione grafica: 1/100

Regione Piemonte
Comune di VAL DELLA TORRE
Provincia di Torino

LAVORI DI:
realizzazione di pubblica piazza nell'ambito della Parrocchia di SAN DONATO

Indirizzo/Località:
via Teofilo Rossi, Val della Torre(To)

Oggetto:

stato dei luoghi

Elaborato da:
progetto architettura
c.so susa nr.242, 10098 rivoli (to)
tel. 011.9578118
info@progettoarchitettura.com
www.progettoarchitettura.com

progettista:
dott. arch. paolo alpe
c.f. pialpa70a20h355c

proprietà/committente:
Comune di VAL DELLA TORRE
Regione Piemonte
Provincia di Torino

pratica nr.
176/2011
data elaborato
giugno 2014
redattore
P A D M

Il Progettista si riserva a termini di Legge la proprietà del presente elaborato grafico con divieto assoluto di riproduzione, totale o parziale. L'esecutore materiale dei lavori dovrà eseguirli in impegno ad attenersi scrupolosamente alla produzione richiesta comprendente l'esclusiva. E' assolutamente vietato modificare il rimpro dal presente elaborato grafico. Le misure, le quote e le quantità dovranno essere controllate in fase esecutiva ed ogni modifica dovrà essere preventivamente concordata con il Progettista.

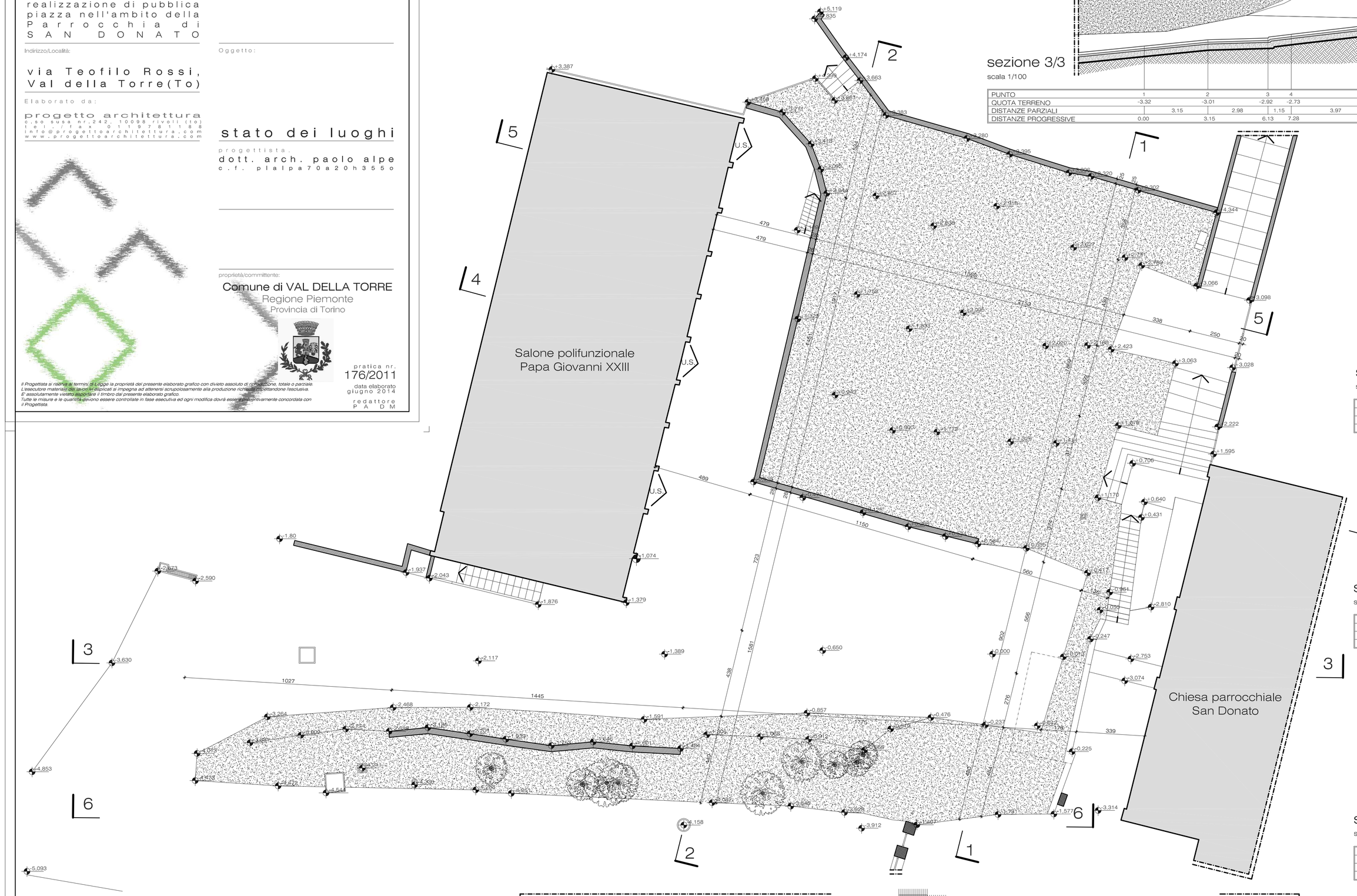

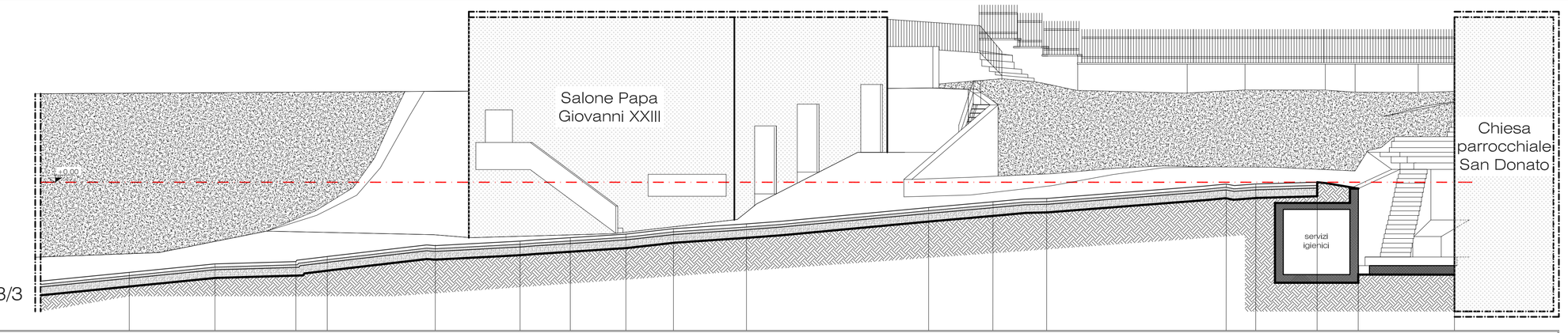

sezione 3/3
scala 1/100

PUNTO	1	2	3	4	5	6	7	8	9	10	11	12	13	14	15	16	17	18
QUOTA TERRENO	-3.32	-3.01	-2.92	-2.73	-2.33	-2.17	-2.04	-1.91	-1.71	-1.53	-0.93	-0.72	-0.60	-0.06	-0.06	0.00	-0.23/-3.40	-3.40
DISTANZE PARZIALI		3.15	2.98	1.15	3.97	3.12	1.85	2.05	1.73	2.70	6.69	2.36	1.98	6.60	1.09	2.25	1.51	3.54	3.54
DISTANZE PROGRESSIVE	0.00	3.15	6.13	7.28	11.25	14.37	16.21	18.26	19.99	22.69	29.39	31.75	33.73	40.33	41.42	43.67	45.18	48.72

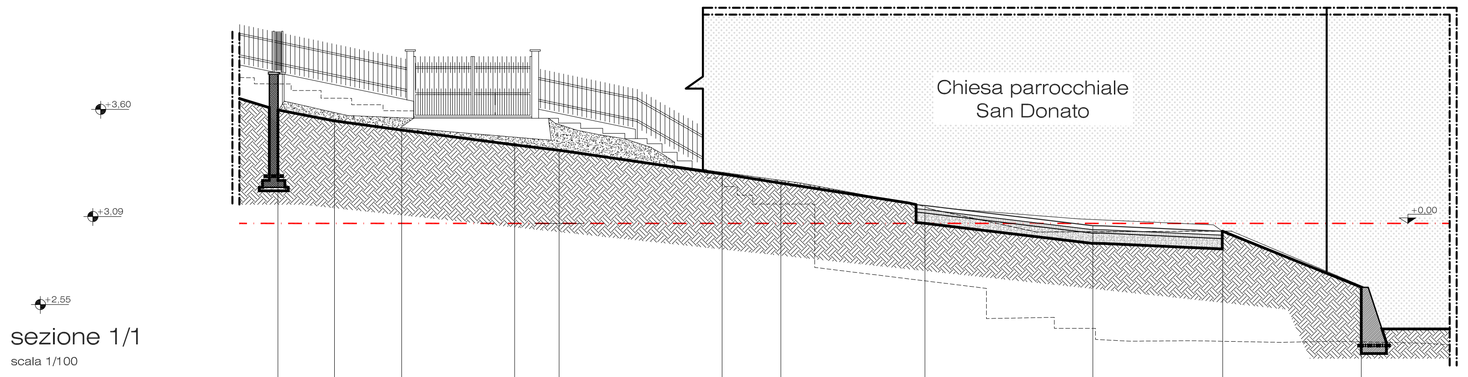

sezione 1/1
scala 1/100

PUNTO	1	2	3	4	5	6	7	8	9	10	11
QUOTA TERRENO	3.30	2.99	2.72	2.28	2.13	1.44	1.17	0.52	-0.07	-0.23	-1.86
DISTANZE PARZIALI		1.64	1.96	3.29	1.30	4.75	1.71	4.20	4.88	3.78	4.04
DISTANZE PROGRESSIVE	0.00	1.64	3.60	6.89	8.19	12.93	14.64	18.84	23.73	27.51	31.91

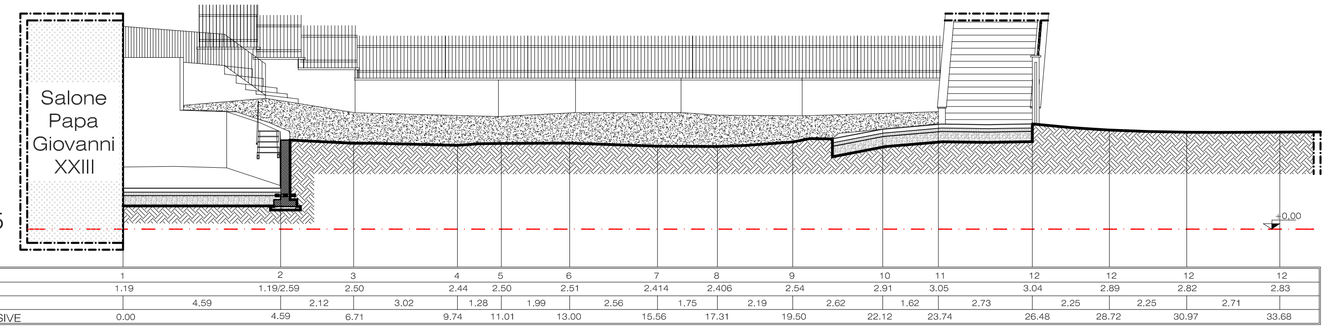

sezione 5/5
scala 1/100

PUNTO	1	2	3	4	5	6	7	8	9	10	11	12	12	12	12
QUOTA TERRENO	1.19	1.19/2.59	2.50	2.44	2.50	2.51	2.414	2.406	2.54	2.91	3.05	3.04	2.89	2.82	2.83
DISTANZE PARZIALI		4.59	2.12	3.02	1.28	1.99	2.56	1.75	2.19	2.62	1.62	2.73	2.25	2.25	2.71
DISTANZE PROGRESSIVE	0.00	4.59	6.71	9.74	11.01	13.00	15.56	17.31	19.50	22.12	23.74	26.48	28.72	30.97	33.68

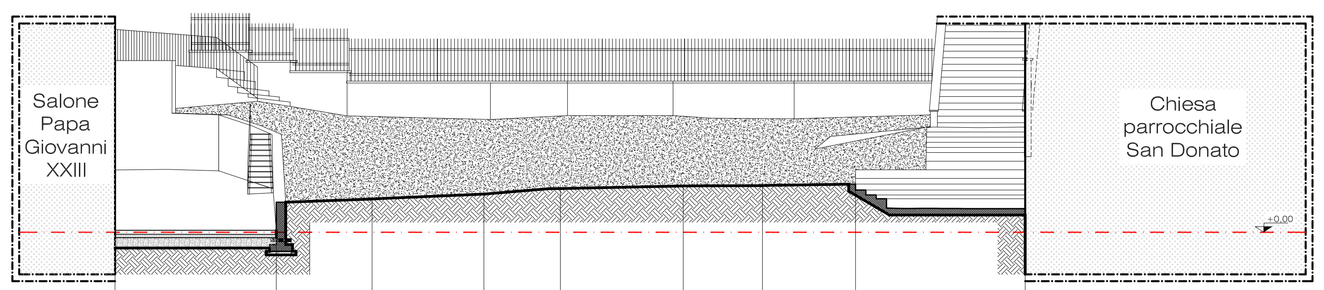

sezione 4/4
scala 1/100

PUNTO	1	2	3	4	5	6	7	8	9	10
QUOTA TERRENO	0.055	0.055/0.875	0.966	1.11	1.27	1.348	1.354	1.40	0.70	0.689
DISTANZE PARZIALI		4.70	2.79	3.25	2.22	3.74	2.31	2.71	0.90	4.04
DISTANZE PROGRESSIVE	0.00	4.70	7.49	10.74	12.97	16.54	18.85	21.56	22.46	26.50

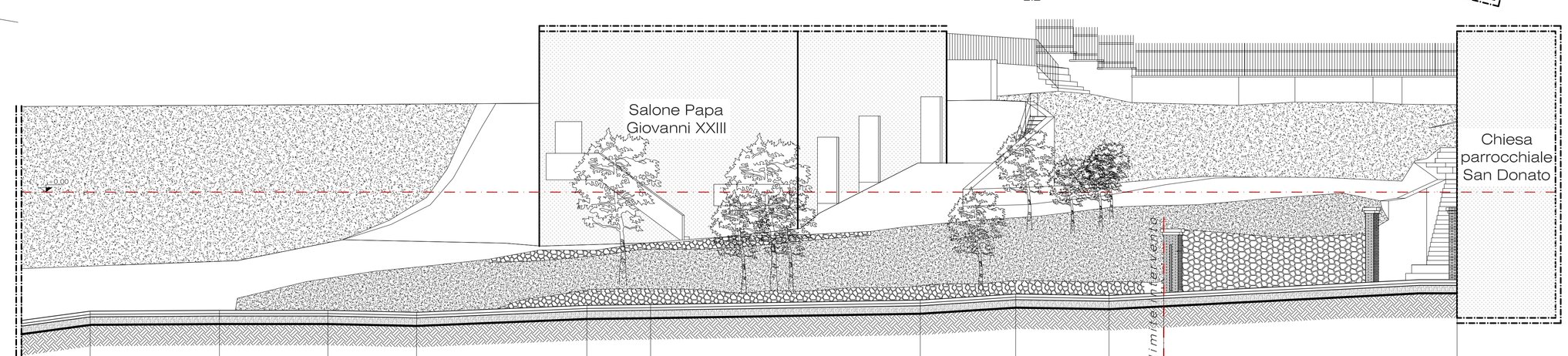

sezione 6/6
scala 1/100

PUNTO	1	2	3	4	5	6	7	8	9	10	11	12
QUOTA TERRENO	-4.85	-4.50	-4.47	-4.47	-4.54	-4.28	-4.25	-4.08	-3.85	-3.91	-3.80	-3.31
DISTANZE PARZIALI		2.59	4.88	4.10	3.35	6.43	2.41	10.18	3.60	3.52	2.07	11.08
DIST. PROGRESSIVE	0.00	2.59	7.48	11.57	14.93	21.36	23.76	33.95	37.55	41.08	43.15	54.22

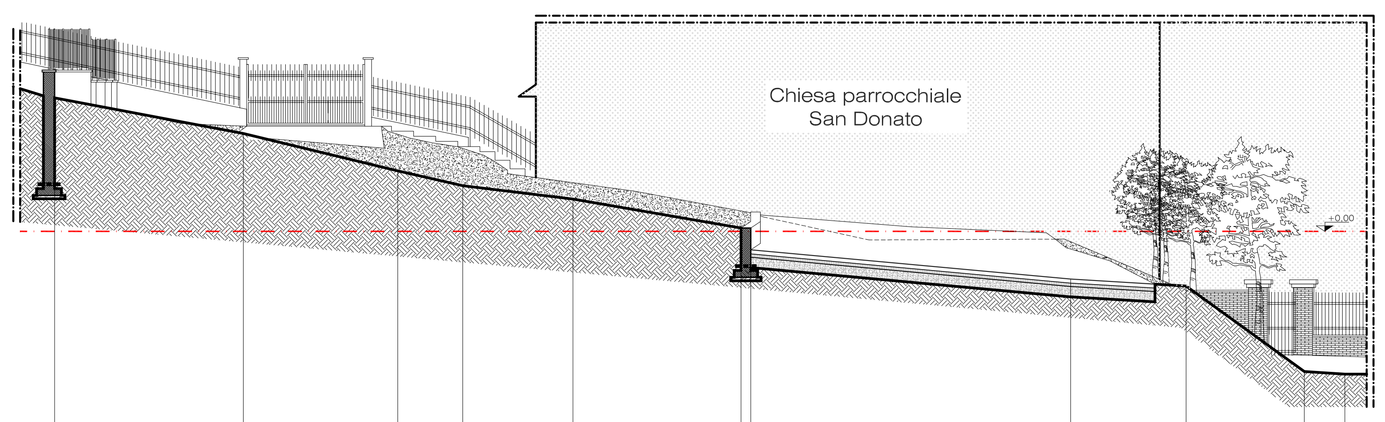

sezione 2/2
scala 1/100

PUNTO	1	2	3	4	5	6	7	8	9	10	11
QUOTA TERRENO	3.887	2.85	1.76	1.33	0.94	0.096	-0.54	-1.39	-1.59	-1.36	-1.28
DISTANZE PARZIALI		5.50	4.49	1.89	3.21	4.89	9.28	9.31	3.36	3.44	1.18
DISTANZE PROGRESSIVE	0.00	5.50	9.99	11.88	15.09	19.98	20.27	29.58	32.94	36.39	37.57