

Committente:

COMUNE DI VAL DELLA TORRE  
PROVINCIA DI TORINO



Oggetto:

SISTEMAZIONE DEL NODO DI PERICOLOSITA'  
IDROGEOLOGICA DEL RIO VERNA ALL'INCROCIO  
TRA LE VIE ALPIGNANO E GIACHERO

PROGETTO ESECUTIVO

PLANIMETRIA DI RILIEVO

SCALA:

1:200

Identificazione elaborato	Ambito		Tipologia		Commessa	n° elaborato	
	E	2	P	E	441/16	B	02

Dati Progettisti / Consulenti	
<b>Ing. Massimo TUBERGA</b> Iscritto all'Albo Professionale dell'Ordine degli Ingegneri della Provincia di Torino n° 5452 Sezione A	<b>Geol. Terosio BARBERO</b> Iscritto all'Albo Professionale dell'Ordine dei Geologi della Regione Piemonte n° 472 Sezione A

Rev.	Redatto	Verificato	Validato	Data	Timbri e Firme
1	V. Volgarino	ing. L. Marengo	ing. M. Tuberga	12-16	

Il Responsabile del procedimento:

FIRMA

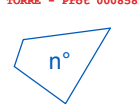
File: E2PE44116B02.dwg


**GEO sintesi**  
Associazione tra Professionisti

geol. Edoardo RABAULI  
ing. Massimo TUBERGA  
ing. Luigi MARRESCO  
geol. Nicola QUARANTA  
geol. Terosio BARBERO

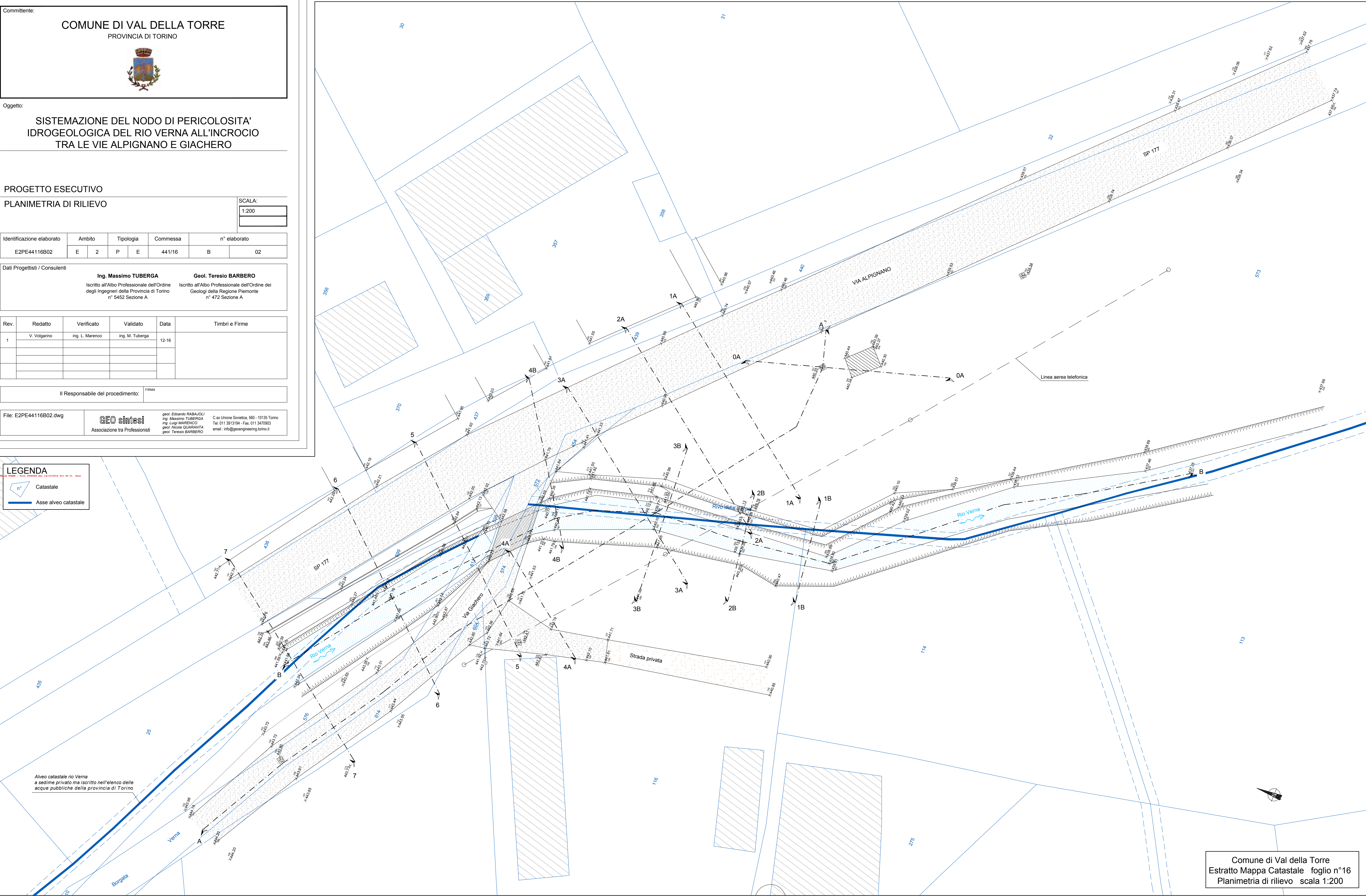
C.so Unione Sovietica, 560 - 10135 Torino  
Tel. 011 3503194 - Fax 011 3470903  
email: info@greenengineering.torino.it

LEGENDA

 Catastale

 Asse alveo catastale

Alveo catastale rio Verna  
a sedime privato ma iscritto nell'elenco delle  
acque pubbliche della provincia di Torino



Comune di Val della Torre  
Estratto Mappa Catastale foglio n°16  
Planimetria di rilievo scala 1:200